

CLASSE DE ESPAÇOS URBANOS

 URBANOS

 NÚCLEOS URBANOS HISTÓRICOS

CLASSE DE ESPAÇOS URBANIZÁVEIS

 DE USO HABITACIONAL

 DE DESENVOLVIMENTO ESTRATÉGICO E ESPECÍFICO

 DE DESENVOLVIMENTO TURÍSTICO

CLASSE DE ESPAÇOS INDUSTRIAIS

 INDUSTRIAIS

CLASSE DE ESPAÇOS INDUSTRIAS EXTRACTIVAS

 INDUSTRIAS EXTRACTIVAS

CLASSE DE ESPAÇOS DE EQUIPAMENTO

 EQUIPAMENTOS

CLASSE DE ESPAÇOS ÁREAS PREFERENCIAIS PARA TURISMO E RECREIO

 ÁREAS PREFERENCIAIS PARA TURISMO E RECREIO

REDE RODOVIÁRIA

REDE NACIONAL COMPLEMENTAR

 ITINERÁRIO COMPLEMENTAR - IC 19 - EXISTENTE

 ITINERÁRIO COMPLEMENTAR - IC 18 / AE 9 (CREL) - EXISTENTE

 ITINERÁRIO COMPLEMENTAR - IC 16 (TROÇO) - EXISTENTE

 ITINERÁRIO COMPLEMENTAR - IC 16 - (TROÇO) - PROGRAMADO

 OUTRAS ESTRADAS - O E (S) - EXISTENTES

 OUTRAS ESTRADAS - O E (S) - PROGRAMADAS

REDE MUNICIPAL

 REDE MUNICIPAL PROGRAMADA - P.D.M.

 REDE MUNICIPAL - EXISTENTE

REDE FERROVIÁRIA

 REDE FERROVIÁRIA

INTERFACES

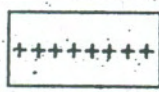
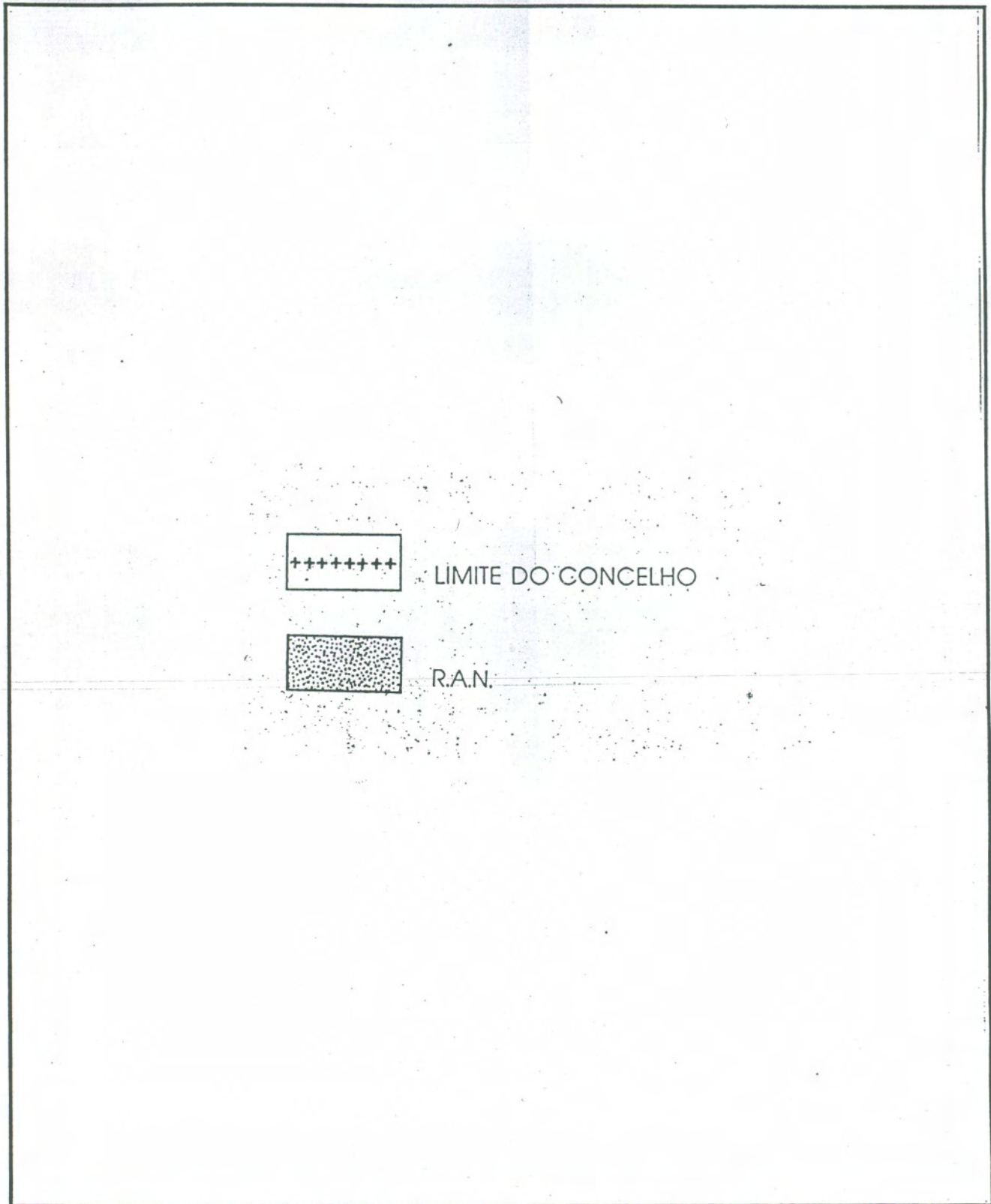
 INTERFACES

DES Nº


___/___/___

LEGENDA

CARTA DE ORDENAMENTO DO PDM



LIMITE DO CONCELHO














R.A.N.





DES Nº	___/___/___		
--------	-------------	--	--

LEGENDA
CARTA DE CONDICIONANTES
RESERVA AGRICOLA NACIONAL

DELIMITAÇÕES

-  LIMITE DO CONCELHO
-  LIMITE DA FREGUESIA
-  LIMITE DAS UNIDADES OPERATIVAS DE PLANEAMENTO E GESTÃO
-  LIMITE DOS PLANOS DE RECONVERSÃO DOS LOTEAMENTOS ILEGAIS
-  LIMITE DOS PERÍMETROS URBANOS
-  LIMITE DE SÍTIOS CLASSIFICADOS
-  LIMITE DO PARQUE NATURAL SINTRA-CASCAIS
-  LIMITE DE NÚCLEOS URBANOS HISTÓRICOS
-  LIMITE DO PLANO DE URBANIZAÇÃO DA VILÀ DE SINTRA
-  PATRIMÓNIO CLASSIFICADO
-  ÁREA A SUJEITAR A PLANO DE PORMENOR (Artº 89.8 do Regulamento)

CLASSE DE ESPAÇOS AGRÍCOLAS

-  DE NÍVEL 1
-  DE NÍVEL 2
-  DE NÍVEL 3
-  DE NÍVEL 4

CLASSE DE ESPAÇOS CULTURAIS E NATURAIS

-  DE NÍVEL 1
-  DE NÍVEL 2


CLASSE DE ESPAÇOS FLORESTAIS

-  FLORESTAIS

CLASSE DE ESPAÇOS CANAIS

-  CANAIS

CLASSE DE ESPAÇOS DE PROTECÇÃO E ENQUADRAMENTO

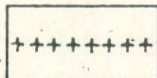
-  PROTECÇÃO E ENQUADRAMENTO

DES Nº

___/___/___

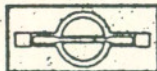
LEGENDA

CARTA DE ORDENAMENTO DO PDM



LIMITE DO CONCELHO

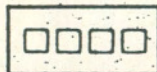
SERVIDÃO DA BASE AÉREA DE SINTRA



SUPERFÍCIES DE DESOBSTRUÇÃO E ZONAS COM ALTURA DE OBSTÁCULOS LIMITADA



ÁREA MILITAR - 1ª ZONA DE PROTECÇÃO




ÁREA MILITAR - 2ª ZONA DE PROTECÇÃO

SERVIDÃO DOS QUARTEIS DE QUELUZ E AMADORA



ÁREA MILITAR - 1ª ZONA DE PROTECÇÃO




ÁREA MILITAR - 2ª ZONA DE PROTECÇÃO

SERVIDÃO DO CAMPO DE TIRO DA SERRA DA CARREGUEIRA



ÁREA MILITAR - 1ª ZONA DE PROTECÇÃO



ÁREA MILITAR - 2ª ZONA DE PROTECÇÃO


DES Nº

___/___/___

LEGENDA

CARTA DE CONDICIONANTES
INSTALAÇÕES DE DEFESA NACIONAL

ÁREAS SUJEITAS A REGIME FLORESTAL



Regime Florestal Total



Regime Florestal Parcial




Espécies Arbóreas Classificadas

SANEAMENTO BÁSICO

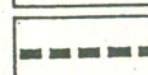


Emissários

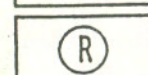


 Construídas

 Projecto Aprovado



Adutoras

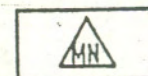


Reservatórios



Estações Elevatórias


IMÓVEIS CLASSIFICADOS




Monumento Nacional



Monumento Natural de Carenque




Imóvel de Interesse Público Classificados / A Classificar




Imóvel de Valor Concelhio Classificados / A Classificar

REDE DE TRANSPORTE E DISTRIBUIÇÃO DE LINHAS ELÉCTRICAS




Muito Alta Tensão



Alta Tensão

REDE DE DISTRIBUIÇÃO PRIMÁRIA DE GÁS NATURAL DE LISBOA



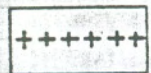














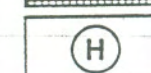

Rede de Distribuição Primária de Gás Natural de Lisboa

DES Nº

LEGENDA

CARTA DE CONDICIONANTES
OUTRAS SERVIDÕES E RESTRIÇÕES DE UTILIDADE PÚBLICA



-  LIMITE DO CONCELHO
-  LIMITE DAS UNIDADES OPERATIVAS DE PLANEAMENTO E GESTÃO UOPG (s)
-  PARQUE NATURAL
- REDE RODOVIÁRIA**
-  Rede Nacional Complementar Itinerário Complementar - Existente
-  Rede Nacional Complementar Itinerário Complementar - Programada
-  Rede Municipal Programada em P.D.M.
-  REDE MUNICIPAL PROGRAMADA - P.D.M- VIA LONGITUDINAL NORTE COLARIDE - PORTELA
-  NÓ VIÁRIO EXISTENTE
-  NÓ VIÁRIO PROGRAMADO - P.D.M.
-  NÓ VIÁRIO PROGRAMADO - J.A.E. / P.D.M.
-  NÓ VIÁRIO PROGRAMADO - J.A.E.
-  REDE FERROVIÁRIA  Eléctrico
-  INTERFACES
-  Parque de Manutenção do Material Circulante Decreto Regulamentar nº 11/78 de 26 de Abril
-  HOSPITAIS
- ESTABELECIMENTOS PRISIONAIS**
-  ZONA DE PROTECÇÃO



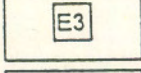
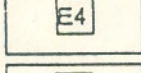
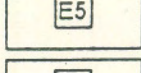
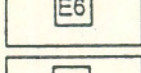

DES Nº

___/___/___




LEGENDA

CARTA DE CONDICIONANTES
OUTRAS SERVIDÕES E RESTRIÇÕES DE UTILIDADE PÚBLICA


ESTABELECIMENTOS ESCOLARES

-  E.1 Educação Pré- Primária
-  E.2 Ensino Básico - 1º Ciclo
-  E.3 Ensino Básico - 2º Ciclo
-  E.4 Ensino Básico - 3º Ciclo
-  E.5 Ensino Básico - 3º Ciclo + Ensino Superior
-  E.6 Ensino Secundário
-  Es Ensino Superior







TELECOMUNICAÇÕES

-  Servidões Rádio-Eléctricas
- ESTAÇÃO VQR/DME/Rádio Ajuda
-  Zona de Protecção Primária
-  Zona de Protecção Secundária

SÍTIOS CLASSIFICADOS

-  Património Arqueológico

MARGENS E ZONAS INUNDÁVEIS



-  MEDIDAS PREVENTIVAS
- Área-Plano de Pormenor do Núcleo Histórico de Belas - portaria
-  PLANO DE URBANIZAÇÃO DA VILA DE SINTRA
-  DOMÍNIO PÚBLICO MARÍTIMO
-  PLANO DE SALVAGUARDA DO BAIRRO ALMEIDA ARAÚJO
-  FAROL DO CABO DA ROCA
-  AQUEDUTO -Zona de Respeito

DES Nº

___/___/___

LEGENDA

CARTA DE CONDICIONANTES
OUTRAS SERVIDÕES E RESTRIÇÕES DE UTILIDADE PÚBLICA



LIMITE DO CONCELHO



ÁREAS ARDIDAS

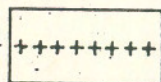

DES Nº

___/___/___

LEGENDA

CARTA DE CONDICIONANTES


ÁREAS ARDIDAS




LIMITE DO CONCELHO



R.E.N.



LINHAS DE ÁGUA



LINHA MÁXIMA DE PREIA-MAR DE ÁGUAS VIVAS
EQUINOCIAIS E BATIMÉTRICA DOS 30 METROS

DES Nº

LEGENDA

CARTA DE CONDICIONANTES
RESERVA ÉCOLÓGICA NACIONAL